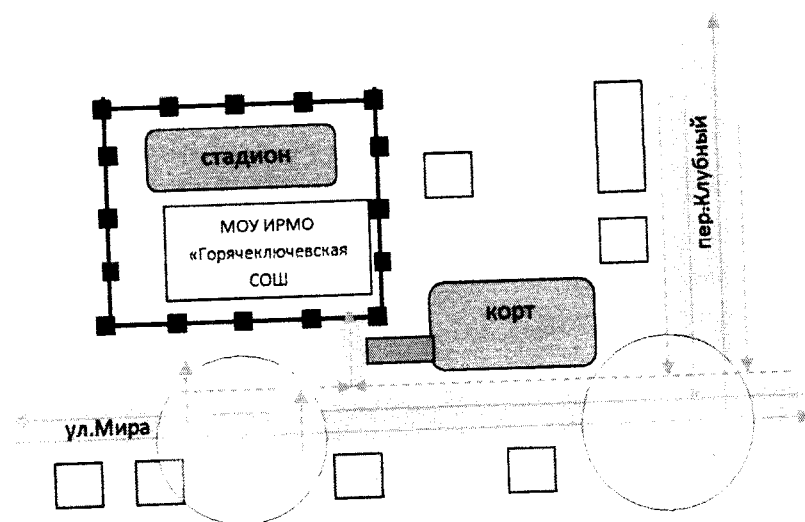


**Безопасное перемещение  
учащихся  
МОУ ИРМО  
«Горячключевская СОШ»  
на территории школы**

Директор школы *Л. В. Басаргина*

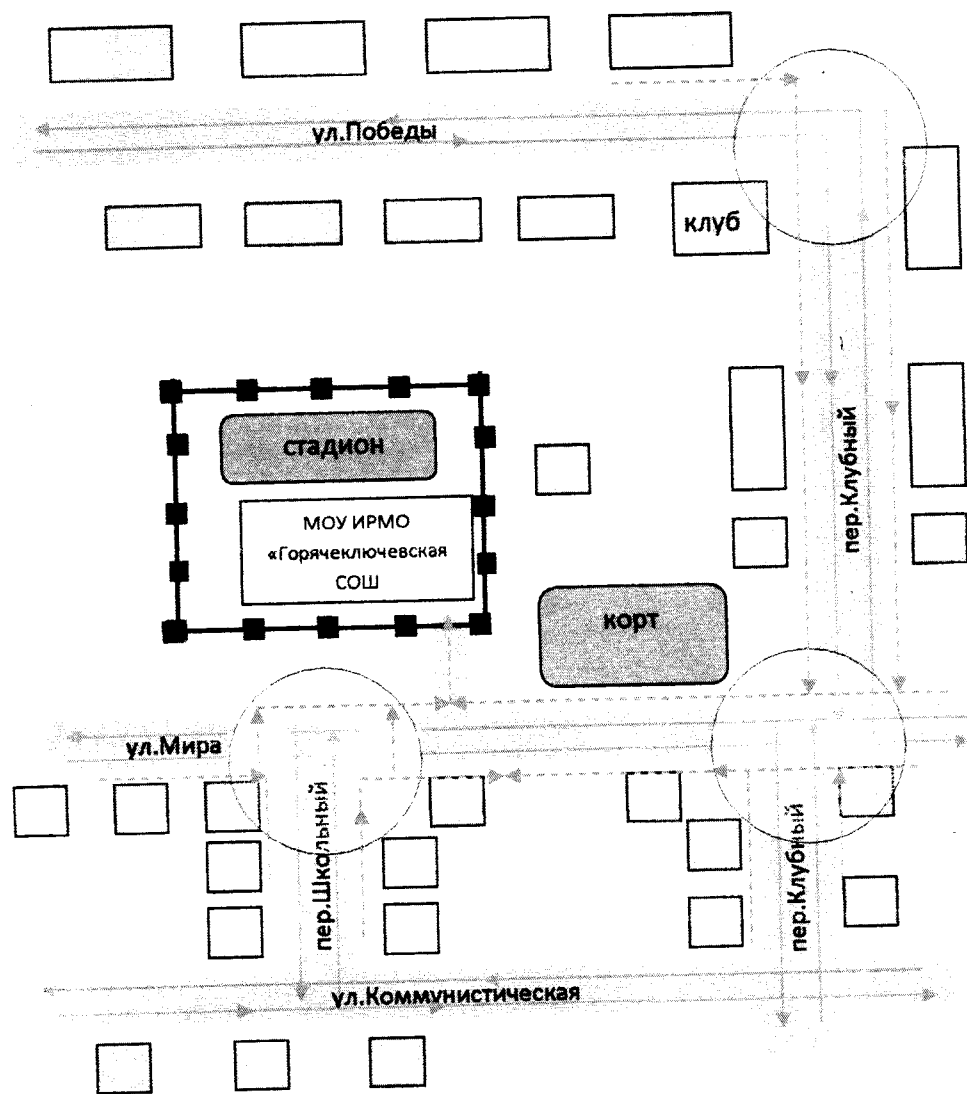
**Схема организации дорожного движения в непосредственной близости от образовательной организации с размещением соответствующих технических средств, маршруты движения детей и расположение парковочных мест автотранспорта**



- ограждение образовательного учреждения
- движение транспортных средств
- движение детей (учеников) в (из) образовательного учреждения
- жилая застройка
- проезжая часть
- тротуар-обочина
- опасный участок
- место посадки/высадки детей (учеников)



## План-схема района расположения ОО, пути движения транспортных средств и детей



■ — ограда образовательного учреждения

→ — движение транспортных средств

- - - → — движение детей (учеников) в (из) образовательного учреждения

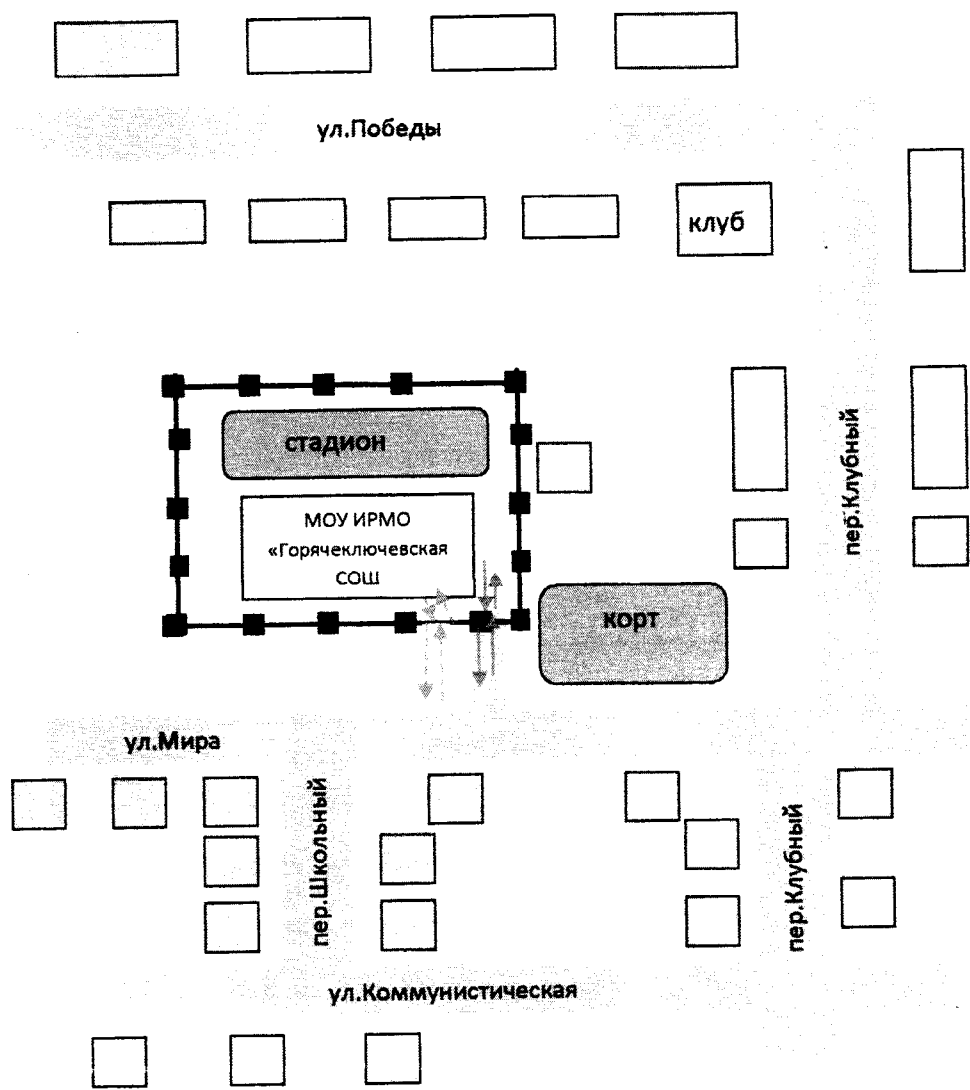
□ — жилая застройка

▨ — проезжая часть

▤ — тротуар-обочина

○ — опасный участок

## Пути движения транспортных средств к местам разгрузки/погрузки и рекомендуемые пути передвижения детей по территории образовательной организации



- — — — — — -ограждение образовательного учреждения
- ————— -движение грузовых транспортных средств на территории ОО
- - - - - → -движение учеников на территории ОО
- ————— -жилая застройка
- ————— -проезжая часть

# Безопасное расположение остановки автобуса МОУ ИРМО «Горячеключевская СОШ»

